

Conselleria d'Agricultura, Medi Ambient, Canvi Climàtic i Desenvolupament Rural

DECRET 154/2018, de 21 de setembre, del Consell, de desplegament de la Llei 4/2006, de 19 de maig, de la Generalitat, de patrimoni arbori monumental de la Comunitat Valenciana [2018/8935]

PREÀMBUL

L'Estatut d'Autonomia de la Comunitat Valenciana en el seu article 50 atribueix a la Generalitat la competència per al desplegament legislatiu i l'execució, en el marc de la legislació bàsica de l'Estat, de la protecció del medi ambient, sense perjudici de les facultats de la Generalitat d'establir normes addicionals de protecció.

La Llei 4/2006, de 19 de maig, de la Generalitat, de patrimoni arbori monumental de la Comunitat Valenciana, va establir un marc legislatiu propi per a la protecció i gestió del patrimoni arbori monumental de la Comunitat Valenciana.

Al llarg dels més de 10 anys de vigència de la llei s'ha aconseguit una protecció eficaç d'una part important del patrimoni arbori monumental; no obstant això, l'absència de desplegament normatiu de la llei ha motivat la manca d'implementació de determinades disposicions, i s'han suscitat dubtes sobre la interpretació d'alguns conceptes, dificultant la gestió del patrimoni arbori monumental així com l'acreciment d'aquest, problemes que es pretenen resoldre amb l'aprovació d'aquesta norma.

En la disposició final primera de la Llei 4/2006 es facultava el Consell per a dictar totes les disposicions que reglamentàriament foren necessàries per a l'aplicació i el seu desplegament.

En compliment de l'article 129 de la Llei 39/2015, d'1 d'octubre, del procediment administratiu comú de les administracions públiques, aquest decret s'adequa als principis de necessitat, eficàcia, proporcionalitat, seguretat jurídica, transparència i eficiència.

En virtut dels principis de necessitat i eficàcia, aquest decret està justificat per una raó d'interès general, que és facilitar l'aplicació de la Llei 4/2006 mitjançant el seu desplegament reglamentari. A més, es basa en una identificació clara dels fins perseguits, que són l'aclariment de dubtes d'interpretació de la Llei 4/2006 i l'establiment del procediment de càlcul del coeficient de monumentalitat, i és l'instrument més adequat per aconseguir eixos fins.

En virtut del principi de proporcionalitat, aquest decret inclou la regulació imprescindible per atendre la necessitat a cobrir i no existeixen altres mesures menys restrictives de drets o que imposen menys obligacions.

En compliment del principi de seguretat jurídica, aquest decret és coherent amb la resta de l'ordenament jurídic i genera un marc normatiu estable, previsible, integrat, clar i de certesa, que facilita el seu coneixement i comprensió i l'actuació i presa de decisió de persones i empreses.

En aplicació del principi de transparència, aquest decret estarà accessible de forma senzilla i universal amb la seua publicació en el *Diari Oficial de la Generalitat Valenciana*. Al llarg de la tramitació s'ha donat l'oportunitat a les persones potencials destinatàries de participar directament en la seua elaboració. La comissió consultiva d'avaluació i seguiment de la protecció i conservació del patrimoni arbori de la Comunitat Valenciana, creada per l'article 27 de la Llei 4/2006, es va reunir en diverses ocasions per debatre sobre el contingut d'aquest decret. Posteriorment, de conformitat amb l'article 133 de la Llei 39/2015, d'1 d'octubre, del procediment administratiu comú de les administracions públiques, abans de l'elaboració del projecte de decret, es realitzà una consulta pública, a través del portal web de la conselleria. Més tard, l'esborrany de decret fou sotmès al tràmit d'audiència a la ciutadania, també en el portal web de la conselleria.

En aplicació del principi d'eficiència, aquest decret evita càrregues administratives innecessàries o accessoris i racionalitza la gestió dels recursos públics.

Aquesta disposició està inclosa en el Pla normatiu de l'Administració de la Generalitat per a 2018.

Per tot això, conforme amb el Consell Jurídic Consultiu de la Comunitat Valenciana, a proposta de la consellera d'Agricultura, Medi

Conselleria de Agricultura, Medio Ambiente, Cambio Climático y Desarrollo Rural

DECRETO 154/2018, de 21 de septiembre, del Consell, de desarrollo de la Ley 4/2006, de 19 de mayo, de la Generalitat, de patrimonio arbóreo monumental de la Comunitat Valenciana. [2018/8935]

PREÁMBULO

El Estatuto de Autonomía de la Comunitat Valenciana en su artículo 50 atribuye a la Generalitat la competencia para el desarrollo legislativo y la ejecución, en el marco de la legislación básica del Estado, de la protección del medio ambiente, sin perjuicio de las facultades de la Generalitat de establecer normas adicionales de protección.

La Ley 4/2006, de 19 de mayo, de la Generalitat, de Patrimonio Arbóreo Monumental de la Comunitat Valenciana, estableció un marco legislativo propio para la protección y gestión del patrimonio arbóreo monumental de la Comunitat Valenciana.

Durante los más de 10 años de vigencia de la ley se ha conseguido una protección eficaz de una parte importante del patrimonio arbóreo monumental; sin embargo, la ausencia de desarrollo normativo de la ley ha motivado la no implementación de determinadas disposiciones, y se han suscitado dudas sobre la interpretación de algunos conceptos, dificultando la gestión del patrimonio arbóreo monumental así como el acrecentamiento del mismo, problemas que se pretenden resolver con la aprobación de esta norma.

En la disposición final primera de la Ley 4/2006 se facultaba al Consell para dictar cuantas disposiciones reglamentarias fueran necesarias para la aplicación y desarrollo de la misma.

En cumplimiento del artículo 129 de la Ley 39/2015, de 1 de octubre, del procedimiento administrativo común de las administraciones públicas, este decreto se adecua a los principios de necesidad, eficacia, proporcionalidad, seguridad jurídica, transparencia y eficiencia.

En virtud de los principios de necesidad y eficacia, este decreto está justificado por una razón de interés general, que es facilitar la aplicación de la Ley 4/2006 mediante su desarrollo reglamentario. Además se basa en una identificación clara de los fines perseguidos, que son la aclaración de dudas de interpretación de la Ley 4/2006 y el establecimiento del procedimiento de cálculo del coeficiente de monumentalidad, y es el instrumento más adecuado para conseguir dichos fines.

En virtud del principio de proporcionalidad, este decreto contiene la regulación imprescindible para atender la necesidad a cubrir y no existen otras medidas menos restrictivas de derechos o que impongan menos obligaciones.

En cumplimiento del principio de seguridad jurídica, este decreto es coherente con el resto del ordenamiento jurídico y genera un marco normativo estable, predecible, integrado, claro y de certidumbre, que facilita su conocimiento y comprensión y la actuación y toma de decisión de personas y empresas.

En aplicación del principio de transparencia, este decreto estará accesible de forma sencilla y universal con su publicación en el *Diari Oficial de la Generalitat Valenciana*. Durante la tramitación se ha dado la oportunidad a las personas potenciales destinatarias de participar directamente en su elaboración. La comisión consultiva de evaluación y seguimiento de la protección y conservación del patrimonio arbóreo de la Comunitat Valenciana, creada por el artículo 27 de la Ley 4/2006, se reunió en diversas ocasiones para debatir sobre el contenido del presente decreto. Posteriormente, de conformidad con el artículo 133 de la Ley 39/2015, de 1 de octubre, del procedimiento administrativo común de las administraciones públicas, antes de la elaboración del proyecto de decreto, se realizó una consulta pública, a través del portal web de la Conselleria. Más tarde, el borrador del decreto fue sometido al trámite de audiencia a la ciudadanía, también en el portal web de la Conselleria.

En aplicación del principio de eficiencia, este decreto evita cargas administrativas innecesarias o accesorias y racionaliza la gestión de los recursos públicos.

Esta disposición está incluida en el Plan normativo de la Administración de la Generalitat para 2018.

Por todo ello, conforme con el Consell Jurídic Consultiu de la Comunitat Valenciana, a propuesta de la consellera de Agricultura,

Ambient, Canvi Climàtic i Desenvolupament Rural, el Consell, amb la deliberació prèvia en la reunió de 21 de setembre de 2018,

DECRETE

Article 1. Objecte i àmbit

1. Aquest decret desplega la Llei 4/2006, de 19 de maig, de la Generalitat, de patrimoni arbori monumental de la Comunitat Valenciana, amb l'objectiu de regular la protecció, conservació, difusió, foment, investigació i acreixement d'aquest.

2. L'àmbit d'aplicació del decret s'estén a tots els arbres i arbredes d'espècies autòctones o al·lòctones que radiquen en el territori de la Comunitat Valenciana, les característiques botàniques o de monumentalitat dels quals o circumstàncies extraordinàries d'edat, port o altres tipus d'esdeveniments històrics, culturals, científics, d'espai o ambientals lligats a aquest i al seu llegat, els faça mereixedors de protecció i conservació.

Article 2. Definicions

a) **Arbre o exemplar arbori:** qualsevol exemplar d'una planta superior, tant angiosperm com gimnosperm, que posseïska un o més troncs prou diferenciats. Inclou, així mateix, els arbres de creixement horitzontal o rèptil, les palmeres, determinats arbustos, els exemplars de troncs grossos de lianes o plantes enfiladisses, i els conjunts d'exemplars que compartixen l'espai i l'estructura que són propis d'un sol exemplar.

b) **Conjunt arbori:** agrupació de dos o més arbres que posseeixen una identitat territorial comuna.

c) **Arbreda:** conjunt arbori en què els exemplars es troben pròxims, però mantenen una certa separació entre si i conformen una unitat de paisatge uniforme, com sol ocórrer en zones enjardinades, boscoses, o inclús adevesades.

d) **Coefficient de monumentalitat:** índex que estima el valor d'un exemplar ponderant les seues característiques segons els diferents factors que el poden fer mereixedor de protecció i conservació.

Article 3. Mesurament de la grandària dels exemplars arboris susceptibles de protecció

Amb l'objectiu de poder comparar els mesuraments realitzats per qualsevol persona és necessari normalitzar el mètode de mesurament del perímetre de tronc, alçària i diàmetre major de copa dels exemplars arboris susceptibles de protecció. Aquest mètode normalitzat es descriu en l'annex I d'aquest decret.

Article 4. Protecció expressa per la Generalitat. Arbres i arbredes monumentals i singulars

1. Es podran declarar amb la categoria d'arbre monumental o arbreda monumental aquells exemplars i conjunts arboris que, per les seues característiques excepcionals d'edat, port o un altre tipus d'esdeveniments històrics, culturals, científics, de recreació o ambientals, siguen mereixedors de mesures de protecció i conservació específica.

2. Es podran declarar amb la categoria d'arbre singular o arbreda singular aquells exemplars o conjunts arboris que, sense arribar a aconseguir la categoria de monumental, destaquen per les seues característiques notables d'edat, port o altres tipus d'esdeveniments històrics, culturals, científics, de recreació o ambientals que els facen mereixedors de mesures de protecció i conservació específica.

3. Als efectes de definir el caràcter excepcional o notable dels exemplars basant-se en les seues dimensions, edat o coeficient de monumentalitat, s'estableixen, amb caràcter general, els criteris que s'indiquen en l'annex II d'aquest decret.

Article 5. Arbredes protegides

1. Seran protegides les arbredes que siguen declarades amb les categories de monumental, singular o monumental d'interés local.

2. Els límits de l'arbreda s'establiran per mitjà de l'envolupant convexa del conjunt d'entorns de protecció individuals dels arbres mereixedors de protecció; no obstant això, seran vàlides altres formes de delimitació, sempre que l'àrea de l'arbreda s'estenga fins a l'entorn de protecció que mereixen els seus arbres.

Medio Ambiente, Cambio Climático el Consell, previa deliberación, en la reunión de 21 de septiembre de 2018,

DECRETO

Artículo 1. Objeto y ámbito

1. Este decreto desarrolla la Ley 4/2006, de 19 de mayo, de la Generalitat, de patrimonio arbóreo monumental de la Comunitat Valenciana, con el objetivo de regular la protección, conservación, difusión, fomento, investigación y acrecentamiento del mismo.

2. El ámbito de aplicación del decreto se extiende a todos los árboles y arboledas de especies autóctonas o alóctonas que radiquen en el territorio de la Comunitat Valenciana cuyas características botánicas de monumentalidad o circunstancias extraordinarias de edad, porte u otros tipos de acontecimientos históricos, culturales, científicos, de recreo o ambientales ligados a ellos y a su legado los haga merecedores de protección y conservación.

Artículo 2. Definiciones

a) **Árbol o ejemplar arbóreo:** cualquier ejemplar de una planta superior, tanto angiosperma como gimnosperma, que posea uno o varios troncos suficientemente diferenciados. Incluye, asimismo, a los árboles de crecimiento horizontal o rastrero, las palmeras, determinados arbustos, los ejemplares de troncos gruesos de lianas o plantas trepadoras, y a los conjuntos de ejemplares que comparten el espacio y la estructura que son propios de un solo ejemplar.

b) **Conjunto arbóreo:** agrupación de dos o más árboles que poseen una identidad territorial común.

c) **Arboleda:** conjunto arbóreo en el que los ejemplares se encuentran próximos pero mantienen cierta separación entre sí y conforman una unidad de paisaje uniforme, como suele ocurrir en zonas ajardinadas, boscosas, o incluso adhesionadas.

d) **Coefficiente de monumentalidad:** índice que estima el valor de un ejemplar ponderando sus características según los diferentes factores que pueden hacer de él ser merecedor de protección y conservación.

Artículo 3. Medición del tamaño de los ejemplares arbóreos susceptibles de protección

Con el objetivo de poder comparar las mediciones realizadas por cualquier persona es necesario normalizar el método de medición del perímetro de tronc, altura y diámetro mayor de copa de los ejemplares arbóreos susceptibles de protección. Este método normalizado se describe en el anexo I de este decreto.

Artículo 4. Protección expresa por la Generalitat. Árboles y arboledas monumentales y singulares

1. Se podrá declarar con la categoría de árbol monumental o arboleda monumental a aquellos ejemplares y conjuntos arbóreos que por sus características excepcionales de edad, porte u otro tipo de acontecimientos históricos, culturales, científicos, de recreo o ambientales sean merecedores de medidas de protección y conservación específica.

2. Se podrá declarar con la categoría de árbol singular o arboleda singular a aquellos ejemplares o conjuntos arbóreos que, sin llegar a alcanzar la categoría de monumental, destaquen por sus características notables de edad, porte u otros tipos de acontecimientos históricos, culturales, científicos, de recreo o ambientales que los hagan merecedores de medidas de protección y conservación específica.

3. A los efectos de definir el carácter excepcional o notable de los ejemplares en base a sus dimensiones, edad o coeficiente de monumentalidad, se establecen, con carácter general, los criterios que se indican en el anexo II de este decreto.

Artículo 5. Arboledas protegidas

1. Serán protegidas las arboledas que sean declaradas con las categorías de monumental, singular o monumental de interés local.

2. Los límites de la arboleda se establecerán mediante la envolvente convexa del conjunto de entornos de protección individuales de los árboles merecedores de protección; no obstante, serán válidas otras formas de delimitación, siempre que el área de la arboleda se extienda hasta el entorno de protección que merezcan sus árboles.

Article 6. Entorn de protecció d'arbres i arbredes

1. Els exemplars i arbredes del Catàleg d'arbres monumentals i singulars de la Comunitat Valenciana disposaran d'un entorn de protecció que comprendrà el sòl i el vol, entre cinc metres de profunditat i cinquanta metres d'alçària, respecte a la rasant del terreny.

2. Per a arbres o exemplars arboris, l'entorn de protecció mínim quedarà definit per un cercle de radi R, mesurat des del centre de la base del tronc, o del conjunt dels troncs si l'individu compta amb diversos sorgint del mateix cep o sistema radical. El càlcul de l'esmentat radi s'efectuarà segons els criteris que es fixen en l'annex III d'aquest decret.

3. En arbredes, l'extensió mínima de l'entorn de protecció coincidirà amb l'àrea de l'arbreda, delimitada segons allò que s'ha indicat en l'apartat 2 de l'article 5.

4. Es podran definir entorns de protecció superiors als esmentats en els apartats anteriors, en funció de les circumstàncies particulars de cada cas. L'entorn de protecció, en tot cas, s'haurà de reflectir en l'acte de declaració de la protecció expressa.

Article 7. Procediment per a la protecció expressa

1. El procediment per a la protecció expressa d'arbres i arbredes monumentals i singulars podrà iniciar-se d'ofici o a sol·licitud de persona o entitat interessada, que en cas que no siga propietària haurà d'aportar l'autorització de la titular de l'arbre o arbreda. La informació bàsica requerida per al seu inici s'indica en l'annex IV d'aquest decret i la instància de sol·licitud estarà disponible en la seu electrònica de la Generalitat en la següent URL:

http://www.gva.es/portal/page/portal/inicio/procedimientos?id_proc=19058.

2. Les persones obligades a relacionar-se amb la Generalitat a través de mitjans electrònics, conformement amb l'article 14 de la Llei 39/2015, d'1 d'octubre, del procediment administratiu comú, així com les persones sol·licitants que, encara que no hi estiguen obligades, opten per aquesta via, presentaran les sol·licituds telemàticament a través de la seu electrònica de la Generalitat en la URL anteriorment esmentada.

En cas de presentació telemàtica, les sol·licituds hauran de signar-se amb el certificat digital de la persona física o jurídica que presenta la sol·licitud o, en el seu cas, amb el certificat digital del seu representant. De forma alternativa al certificat digital, les persones físiques podran utilitzar el sistema clau-firma. Així mateix, la resta de documents que s'adjunten, quan pertoque, hauran d'anar signats electrònicament per les persones que siguen competents per a fer-ho.

3. En el procediment per a la protecció expressa s'haurà de donar audiència a les persones propietàries i als ajuntaments en tot cas. La proposta haurà d'acompanyar-se d'un informe tècnic de valoració de mèrits, que inclourà, si és el cas, el càlcul del coeficient de monumentalitat a què fa referència l'apartat 3 de l'article 4.

4. Seran protegits els arbres i arbredes monumentals i singulars que siguen declarats per la conselleria competent. Els ajuntaments podran declarar arbres i arbredes monumentals d'interès local, mitjançant un acord del ple.

Article 8. Inclusió en el Catàleg dels arbres i arbredes monumentals d'interès local

1. Per a procedir a la inscripció en el Catàleg per part de la conselleria competent, els ajuntaments comunicaran a aquestes dades referides als arbres i arbredes que hagen declarat en la categoria de monumental d'interès local, adjuntant la documentació següent:

a) El document que acredite la protecció de l'arbre o l'arbreda per part del ple de l'ajuntament. S'assignarà un número d'identificació per a cada element protegit en l'acte de declaració.

b) La informació ressenyada en l'annex IV d'aquest decret per a cada element protegit, segons es tracte d'arbres o arbredes, amb el número d'identificació que se li haja assignat.

c) Un arxiu vectorial georeferenciat que contindrà, únicament, el número d'identificació i la posició en el cas d'arbres, i el número d'identificació i la delimitació en el cas d'arbredes.

Artículo 6. Entorno de protección de árboles y arboledas

1. Los ejemplares y arboledas del Catálogo de árboles monumentales y singulares de la Comunitat Valenciana dispondrán de un entorno de protección que abarcará el suelo y el vuelo, entre cinco metros de profundidad y cincuenta metros de altura, respecto a la rasante del terreno.

2. Para árboles o ejemplares arbóreos, el entorno de protección mínimo quedará definido por un círculo de radio R, medido desde el centroide de la base del tronco, o del conjunto de los troncos si el individuo cuenta con varios surgiendo de la misma cepa o sistema radical. El cálculo de dicho radio se efectuará según los criterios que se fijan en el anexo III de este decreto.

3. En arboledas, la extensión mínima del entorno de protección coincidirá con el área de la arboleda, delimitada según lo indicado en el apartado 2 del artículo 5.

4. Se podrán definir entornos de protección superiores a los indicados en los apartados anteriores, en función de las circunstancias particulares de cada caso. El entorno de protección, en cualquier caso, se deberá reflejar en el acto de declaración de la protección expresa.

Artículo 7. Procedimiento para la protección expresa

1. El procedimiento para la protección expresa de árboles y arboledas monumentales y singulares podrá iniciarse de oficio o a solicitud de persona o entidad interesada, que en caso de no ser propietaria deberá aportar la autorización de la titular del árbol o arboleda. La información básica requerida para su inicio se indica en el anexo IV de este decreto y la instancia de solicitud estará disponible en la sede electrónica de la Generalitat en la siguiente URL:

http://www.gva.es/portal/page/portal/inicio/procedimientos?id_proc=19058.

2. Las personas obligadas a relacionarse con la Generalitat a través de medios electrónicos, en los términos del artículo 14 de la Ley 39/2015, de 1 de octubre, del procedimiento administrativo común, así como los solicitantes que, no estando obligados a ello, opten por esta vía, presentarán las solicitudes telemáticamente a través de la sede electrónica de la Generalitat en la URL anteriormente indicada.

En caso de presentación telemática, las solicitudes deben firmarse con el certificado digital de la persona física o jurídica que presenta la solicitud o, en su caso, con el certificado digital de su representante. De forma alternativa al certificado digital, las personas físicas podrán utilizar el sistema clave-firma. Asimismo, los restantes documentos que se adjunten, cuando proceda, deberán ir firmados electrónicamente por quienes sean competentes para ello.

3. En el procedimiento para la protección expresa se deberá dar audiencia a las personas propietarias y a los ayuntamientos en todo caso. La propuesta deberá acompañarse de un informe técnico de valoración de méritos, que incluirá, en su caso, el cálculo del coeficiente de monumentalidad al que hace referencia en el apartado 3 del artículo 4.

4. Serán protegidos los árboles y arboledas monumentales y singulares que sean declarados por la conselleria competente. Los ayuntamientos podrán declarar árboles y arboledas monumentales de interés local, mediante acuerdo de pleno.

Artículo 8. Inclusión en el Catálogo de los árboles y arboledas monumentales de interés local

1. Para proceder a la inscripción en el Catálogo por parte de la conselleria competente, los ayuntamientos comunicarán a esta los datos referidos a los árboles y arboledas que hayan declarado en la categoría de monumental de interés local, adjuntando la siguiente documentación:

a) El documento que acredite la protección del árbol o la arboleda por parte del pleno del ayuntamiento. Se asignará un número de identificación para cada elemento protegido en el acto de declaración.

b) La información reseñada en el anexo IV de este decreto para cada elemento protegido, según se trate de árboles o arboledas, con el número de identificación que se le haya asignado.

c) Un archivo vectorial georeferenciado que contendrá, únicamente, el número de identificación y la posición en el caso de árboles, y el número de identificación y la delimitación en el caso de arboledas.

Article 9. Descatalogació d'arbres i arbredes protegits

1. Procedirà cursar baixa del Catàleg de patrimoni arbori monumental de la Comunitat Valenciana dels arbres, amb motiu de la seua mort o desaparició.

2. Procedirà cursar baixa del Catàleg de patrimoni arbori monumental de la Comunitat Valenciana de les arbredes, quan desapareguen les característiques que van motivar la seua declaració.

3. A la conselleria competent en medi ambient li correspondrà la descatalogació dels arbres o arbredes monumentals i singulars.

4. Per a mantindre actualitzat el Catàleg de patrimoni arbori monumental de la Comunitat Valenciana, els ajuntaments hauran de comunicar a la conselleria competent els actes de desprotecció dels arbres i arbredes monumentals d'interès local.

Article 10. Centre gestor del patrimoni arbori monumental de la Comunitat Valenciana

El centre gestor amb el qual es coordinaran les administracions competents per a realitzar les actuacions de conservació de l'arbre i el seu entorn, previst en l'article 12 de la Llei 4/2006, serà el que corresponga segons el reglament orgànic i funcional de la conselleria competent en medi ambient.

Correspon al centre gestor:

a) El seguiment dels arbres monumentals i singulars; en particular del seu estat de conservació i de les accions de conservació que puguen dur-se a terme.

b) La planificació de les accions de conservació dels arbres monumentals i singulars, en coordinació amb les administracions locals, quan pertoque.

c) L'execució de les accions de conservació que es duguen a terme en arbres monumentals i singulars situats en terrenys forestals propietat de la Generalitat, o muntanyes del Catàleg d'utilitat pública, o altres llocs on ostente els drets sobre la gestió o l'aprofitament del vol arbori.

d) L'execució solidària de les accions de conservació en arbres monumentals i singulars en terrenys diferents dels expressats en el punt anterior, quan les persones propietàries no exercisquen el seu dret i ho autoritzen.

e) L'assistència tècnica a altres administracions, persones propietàries, i particulars o entitats interessades, respecte a la catalogació i conservació dels arbres protegits o en tràmit de declaració.

f) El suport a la direcció general competent per a la gestió del Catàleg d'arbres monumentals i singulars de la Comunitat Valenciana.

Article 11. Autorització d'actuacions de conservació i aprofitaments

Queden autoritzats els següents aprofitaments i actuacions:

a) Les actuacions de conservació de l'arbre i el seu entorn que duguen a terme les administracions competents, en coordinació amb el centre gestor.

b) Les actuacions de conservació de les arbredes dutes a terme per les administracions competents o per personal qualificat en el marc d'una planificació aprovada per aquelles, fins i tot quan impliquen reducció o eliminació d'algun dels components de l'arbreda en favor de la millora general del conjunt.

c) Els treballs de cultiu.

d) La recol·lecció de fruits i les seues produccions, de restes de tals i podes, així com de la fusta, ja siga provinent de podes o per mort de l'exemplar. En aquests últims casos, les administracions competents podran adquirir preferentment la fusta amb fins científics, culturals o educatius.

e) Les activitats manuals necessàries per a la recol·lecció de fruits, com ara la batuda o altres pràctiques tradicionals equivalents.

f) Les podes lleus i de fructificació, els tractaments fitosanitaris, el pasturatge moderat, i aquelles altres activitats tradicionalment realitzades per al manteniment dels arbres objecte d'aprofitament agropecuari i el seu entorn, i per a la legítima extracció de rendes de les seues produccions, sempre que no posen en perill la supervivència dels arbres o arbredes protegits.

Artículo 9. Descatalogación de árboles y arboledas protegidos

1. Procederá cursar baja del Catálogo de árboles monumentales y singulares de la Comunitat Valenciana a los árboles, con motivo de su muerte o desaparición.

2. Procederá cursar baja del Catálogo de árboles monumentales y singulares de la Comunitat Valenciana a las arboledas, cuando desaparezcan las características que motivaron su declaración.

3. A la conselleria competente en medio ambiente le corresponderá la descatalogación de los árboles o arboledas monumentales y singulares.

4. Para mantener actualizado el Catálogo de árboles monumentales y singulares de la Comunitat Valenciana, los ayuntamientos deberán comunicar a la conselleria competente los actos de desprotección de los árboles y arboledas monumentales de interés local.

Artículo 10. Centro gestor del patrimonio arbóreo monumental de la Comunitat Valenciana

El centro gestor con el que se coordinarán las administraciones competentes para realizar las actuaciones de conservación del árbol y su entorno, previsto en el artículo 12 de la Ley 4/2006, será el que corresponda según el reglamento orgánico y funcional de la conselleria competente en medio ambiente.

Corresponde al centro gestor:

a) El seguimiento de los árboles monumentales y singulares; en particular de su estado de conservación y de las acciones de conservación que puedan llevarse a cabo.

b) La planificación de las acciones de conservación de los árboles monumentales y singulares, en coordinación con las administraciones locales, cuando proceda.

c) La ejecución de las acciones de conservación que se lleven a cabo en árboles monumentales y singulares situados en terrenos forestales titularidad de la Generalitat, o montes del Catálogo de utilidad pública, u otros lugares donde ostente los derechos sobre la gestión o el aprovechamiento del vuelo arbóreo.

d) La ejecución solidaria de las acciones de conservación en árboles monumentales y singulares en terrenos distintos de los expresados en el punto anterior, cuando las personas propietarias no ejerzan su derecho y lo autoricen.

e) La asistencia técnica a otras administraciones, personas propietarias, y particulares o entidades interesadas, respecto a la catalogación y conservación de los árboles protegidos o en trámite de declaración.

f) El apoyo a la dirección general competente para la gestión del Catálogo de árboles monumentales y singulares de la Comunitat Valenciana.

Artículo 11. Autorización de actuaciones de conservación y aprovechamientos

Quedan autorizados los siguientes aprovechamientos y actuaciones:

a) Las actuaciones de conservación del árbol y su entorno que lleven a cabo las administraciones competentes, en coordinación con el centro gestor.

b) Las actuaciones de conservación de las arboledas llevadas a cabo por las administraciones competentes o por personal cualificado en el marco de una planificación aprobadas por aquellas, incluso cuando impliquen reducción o eliminación de alguno de los componentes de la arboleda en favor de la mejora general del conjunto.

c) Los trabajos de cultivo.

d) La recolección de frutos y sus producciones, de restos de talas y podas, así como de la madera, ya sea proveniente de podas o por muerte del ejemplar. En estos últimos casos las administraciones competentes podrán adquirir preferentemente la madera con fines científicos, culturales o educativos.

e) Las actividades manuales necesarias para la recolección de frutos, tales como el vareo u otras prácticas tradicionales equivalentes.

f) Las podas leves y de fructificación, los tratamientos fitosanitarios, el pastoreo moderado, y aquellas otras actividades tradicionalmente acometidas para el mantenimiento de los árboles objeto de aprovechamiento agropecuario y su entorno, y para la legítima extracción de rentas de sus producciones, siempre que no pongan en peligro la supervivencia de los árboles o la arboledas protegidos.

Article 12. Alçament excepcional de les prohibicions i autorització de determinades obres

1. Les obres físiques en l'exterior d'edificis o en el subsòl, o que impliquen moviment de terres, en l'entorn de protecció d'un exemplar o arbreda, hauran de comptar amb autorització de l'administració competent. La concessió de llicències d'obres no eximeix de l'obligació de l'obtenció de l'autorització administrativa ací esmentada.

En els casos en què les esmentades obres no incorreguen en activitats descrites com a prohibicions en l'article 10 de la Llei 4/2006, podran autoritzar-se per part de la conselleria competent en medi ambient quan afecten a arbres ubicats en sòl classificat com no urbanitzable, i per part de l'ajuntament quan afecten exemplars radicats en sòl urbà i urbanitzable.

2. En casos concrets motivats per la conservació de l'exemplar o per a garantir l'exercici d'activitats científiques o educatives, o per a evitar danys a la salut o seguretat de les persones, la conselleria competent en medi ambient podrà autoritzar l'alçament excepcional de les prohibicions descrites en l'article 10 de la Llei 4/2006 que afecten a arbres ubicats en sòl classificat com no urbanitzable, mentre que l'ajuntament podrà autoritzar l'alçament excepcional de les prohibicions que afecten a arbres ubicats en sòl urbà i urbanitzable.

3. En casos concrets motivats per un extraordinari interès o utilitat pública, la persona titular de la conselleria competent en medi ambient podrà autoritzar l'alçament excepcional de les prohibicions descrites en l'article 10 de la Llei 4/2006 que afecten a arbres situats en sòl classificat com no urbanitzable, mentre que mitjançant un acord plenari del respectiu ajuntament s'aprovarà l'alçament excepcional de les prohibicions referides a exemplars radicats en sòl urbà i urbanitzable.

4. A fi d'assegurar una correcta gestió del catàleg i una adequada supervisió de les actuacions que puguen afectar els exemplars o arbredes protegits, les autoritzacions emeses per la conselleria competent seran comunicades als ajuntaments afectats, de la mateixa manera que les autoritzacions emeses pels ajuntaments seran comunicades a la conselleria competent.

DISPOSICIÓ ADDICIONAL

Única. Incidència pressupostària

L'aplicació i el desplegament d'aquest decret no podrà tindre cap incidència en la dotació dels capítols de despesa assignats a la conselleria competent en matèria de medi ambient, i, en tot cas, haurà de ser atès amb els mitjans personals i materials de la conselleria esmentada.

DISPOSICIONS FINALS

Primera. Habilitació normativa

Es faculta la persona titular de la conselleria competent en medi ambient per a modificar els annexos d'aquest decret.

Segona. Entrada en vigor

Aquest decret entrarà en vigor l'endemà de la seua publicació en el *Diari Oficial de la Generalitat Valenciana*.

València, 21 de setembre de 2018

El president de la Generalitat,
XIMO PUIG I FERRER

La consellera d'Agricultura, Medi Ambient,
Canvi Climàtic i Desenvolupament Rural,
ELENA CEBRIÁN CALVO

Artículo 12. Levantamiento excepcional de las prohibiciones y autorización de determinadas obras

1. Las obras físicas en el exterior de edificios o en el subsuelo, o que impliquen movimiento de tierras, en el entorno de protección de un ejemplar o arboleda, deberán contar con autorización de la administración competente. La concesión de licencias de obras no exime de la obligación de la obtención de la autorización administrativa aquí citada.

En los casos en los que las mencionadas obras no incurran en actividades descritas como prohibiciones en el artículo 10 de la Ley 4/2006, podrán autorizarse por parte de la conselleria competente en medio ambiente cuando afecten a árboles situados en suelo clasificado como no urbanizable, y por parte del ayuntamiento cuando afecten a ejemplares radicados en suelo urbano y urbanizable.

2. En casos concretos motivados por la conservación del ejemplar o para garantizar el desarrollo de actividades científicas o educativas, o para evitar daños a la salud o seguridad de las personas, la conselleria competente en medio ambiente podrá autorizar el levantamiento excepcional de las prohibiciones descritas en el artículo 10 de la Ley 4/2006 que afecten a árboles situados en suelo clasificado como no urbanizable, mientras que el ayuntamiento podrá autorizar el levantamiento excepcional de las prohibiciones que afecten a árboles situados en suelo urbano y urbanizable.

3. En casos concretos motivados por un extraordinario interés o utilidad pública, la persona titular de la conselleria competente en medio ambiente podrá autorizar el levantamiento excepcional de las prohibiciones descritas en el artículo 10 de la Ley 4/2006 que afecten a árboles situados en suelo clasificado como no urbanizable, mientras que mediante acuerdo plenario del respectivo ayuntamiento se aprobará el levantamiento excepcional de las prohibiciones referidas a ejemplares radicados en suelo urbano y urbanizable.

4. A fin de asegurar una correcta gestión del catálogo y una adecuada supervisión de las actuaciones que puedan afectar a los ejemplares o arboledas protegidos, las autorizaciones emitidas por la conselleria competente serán comunicadas a los ayuntamientos afectados, en tanto que las autorizaciones emitidas por los ayuntamientos serán comunicadas a la conselleria competente.

DISPOSICIÓN ADICIONAL

Única. Incidencia presupuestaria

La aplicación y el desarrollo de este decreto no podrá tener ninguna incidencia en la dotación de los capítulos de gasto asignados a la conselleria competente en materia de medio ambiente, y, en todo caso, deberá ser atendido con los medios personales y materiales de la mencionada conselleria.

DISPOSICIONES FINALES

Primera. Habilitación normativa

Se faculta a la persona titular de la conselleria competente en medio ambiente para modificar los anexos de este decreto.

Segunda. Entrada en vigor

Este decreto entrará en vigor el día siguiente al de su publicación en el *Diari Oficial de la Generalitat Valenciana*.

València, 21 de septiembre de 2018

El president de la Generalitat,
XIMO PUIG I FERRER

La consellera de Agricultura, Medio Ambiente,
Cambio Climático y Desarrollo Rural,
ELENA CEBRIÁN CALVO

ANNEX I

Normes generals per al mesurament de la grandària dels exemplars arboris susceptibles de protecció

1. Perímetre de tronc:

És el contorn de la secció del tronc perpendicular al seu eix longitudinal, situada a una alçària d'1,30 m sobre el nivell del terreny, tenint en compte les excepcions o especificacions següents:

a) Quan l'exemplar estiga situat sobre terreny inclinat, el perímetre es mesurarà a 1,30 m des del costat superior del pendent (figura 1).

b) Quan l'exemplar estiga inclinat, la distància d'1,30 m es mesurarà paral·lela a l'eix longitudinal del tronc, des d'on el tronc i el sòl formen el menor angle (figura 2).

c) Quan el tronc de l'exemplar presente deformitats a 1,30 m, el mesurament del perímetre es desplaçarà cap amunt o cap avall, fins al punt més pròxim a 1,30 m sense aquestes deformitats (figura 3).

d) Quan l'exemplar tinga en la seua base costelles, aletons, o arrels aèries amb influència a l'alçària de 1,30 m, el perímetre es mesurarà per damunt d'on acaben aquestos fenòmens (figura 4).

e) Quan l'exemplar presente una o més forquetes a 1,30 m, el perímetre es mesurarà per baix del punt d'intersecció de la forqueta, just per baix de l'eixamplament que podria influir en el mesurament (figura 5).

f) Quan l'exemplar conste de diversos peus de soca, o presente una o més forquetes per baix de 1,30 m (tronc bifurcat, trifurcat, etc.), es mesurarà el perímetre de cada braç (figura 6), i es considerarà com perímetre de tronc de l'exemplar, el perímetre equivalent calculat a partir dels anteriors segons la següent equació:

$$Pe = \sqrt{\sum_{i=1}^n P_i^2}$$

On: Pe = perímetre equivalent; P = perímetre de cada braç

Les mides del perímetre de tronc s'expressaran amb precisió centimètrica.

2. Alçària:

És la distància entre els plans horitzontals que interseccen respectivament amb la base del tronc i el punt més alt de l'exemplar (figura 7), amb les següents excepcions:

g) Quan l'exemplar estiga inclinat es prendrà com alçària la distància de l'eix longitudinal entre la base i l'apex d'aquest (figura 8).

h) En palmeres, l'alçària es mesurarà des de la base de l'estípit fins on s'observen les palmes perpendiculars al mateix (figura 9).

Les mides de l'alçària s'expressaran amb precisió decimètrica.

3. Diàmetre major de la copa:

És la longitud de la recta més llarga que, passant per la base de l'exemplar, uneix dos punts de la projecció del contorn de la copa sobre un pla horitzontal. Les mides del diàmetre major de copa s'expressaran amb precisió decimètrica.

ANEXO I

Normas generales para la medición del tamaño de los ejemplares arbóreos susceptibles de protección

1. Perímetro de tronco:

Es el contorno de la sección del tronco perpendicular a su eje longitudinal, situada a una altura de 1,30 m sobre el nivel del terreno, teniendo en cuenta las salvedades o especificaciones siguientes:

a) Cuando el ejemplar esté situado sobre terreno inclinado, el perímetro se medirá a 1,30 m desde el lado superior de la pendiente (figura 1).

b) Cuando el ejemplar esté inclinado, la distancia de 1,30 m se medirá paralela al eje longitudinal del tronco, desde donde el tronco y el suelo forman el menor ángulo (figura 2).

c) Cuando el tronco del ejemplar presente deformidades a 1,30 m, la medición del perímetro se desplazará hacia arriba o hacia abajo, hasta el punto más próximo a 1,30 m sin estas deformidades (figura 3).

d) Cuando el ejemplar posea en su base costillas, aletones, o raíces aéreas con influencia a la altura de 1,30 m, el perímetro se medirá por encima de donde acaben estos fenómenos (figura 4).

e) Cuando el ejemplar presente una o más horquillas a 1,30 m, el perímetro se medirá por debajo del punto de intersección de la horquilla, justo por debajo del ensanchamiento que podría influir en la medición (figura 5).

f) Cuando el ejemplar conste de varios pies de cepa, o presente una o más horquillas por debajo de 1,30 m (tronco bifurcado, trifurcado, etc.), se medirá el perímetro de cada fuste (figura 6), y se considerará como perímetro de tronco del ejemplar, el perímetro equivalente calculado a partir de los anteriores según la siguiente ecuación:

$$Pe = \sqrt{\sum_{i=1}^n P_i^2}$$

Donde: Pe = perímetro equivalente; P = perímetro de cada fuste.

Las medidas del perímetro de tronco se expresarán con precisión centimétrica.

2. Altura:

Es la distancia entre los planos horizontales que interseccan respectivamente con la base del tronco y el punto más alto del ejemplar (figura 7), con las siguientes excepciones:

g) Cuando el ejemplar esté inclinado se tomará como altura la distancia del eje longitudinal entre la base y el ápice del mismo (figura 8).

h) En palmeras, la altura se medirá desde la base del estípite hasta donde se observen las palmas perpendiculars al mismo (figura 9).

Las medidas de la altura se expresarán con precisión decimétrica.

3. Diámetro mayor de la copa:

Es la longitud de la recta más larga que, pasando por la base del ejemplar, une dos puntos de la proyección del contorno de la copa sobre un plano horizontal. Las medidas del diámetro mayor de copa se expresarán con precisión decimétrica.

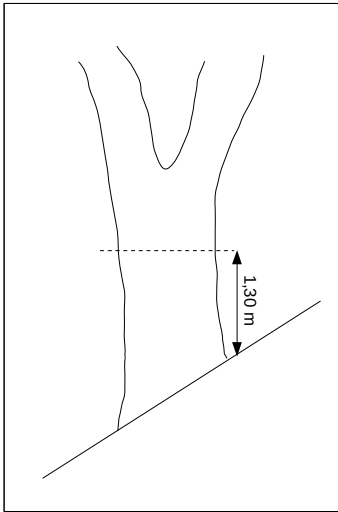


Figura 1

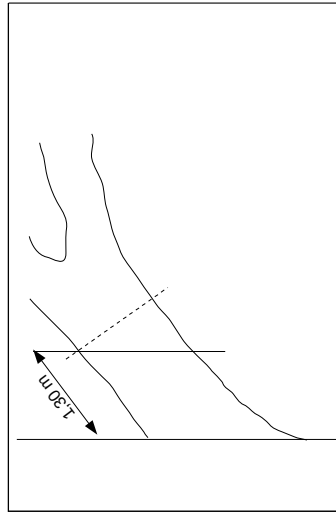


Figura 2

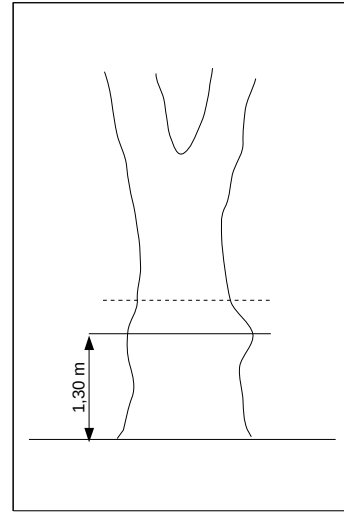


Figura 3

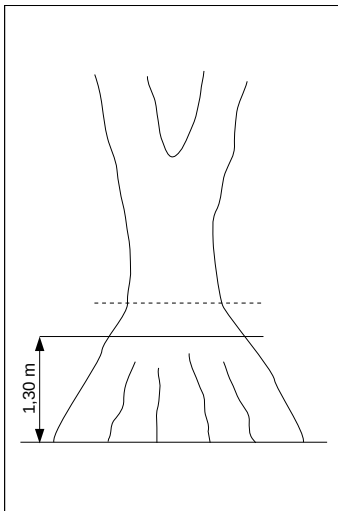


Figura 4

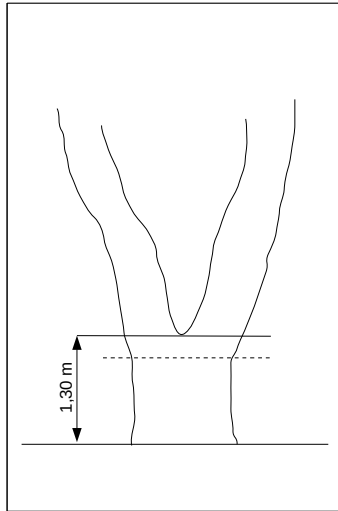


Figura 5

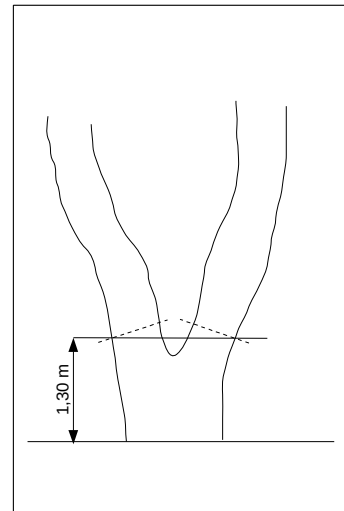


Figura 6

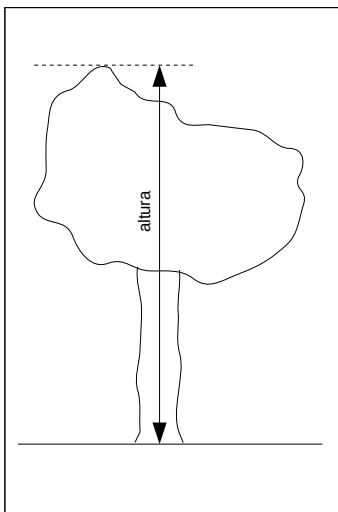


Figura 7

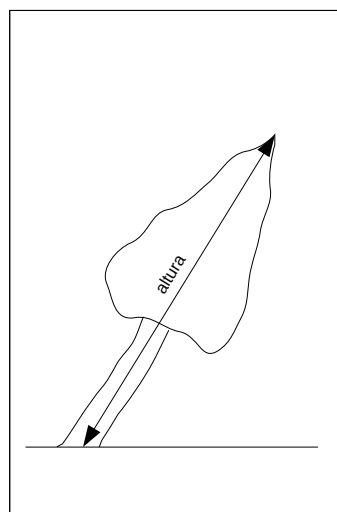


Figura 8

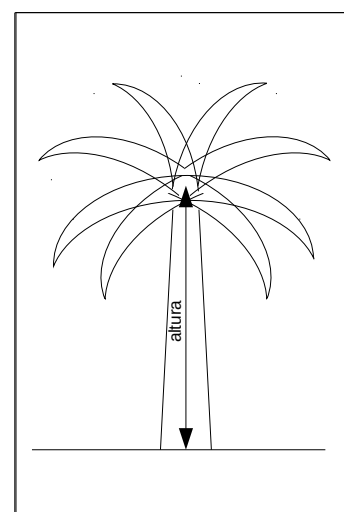


Figura 9

En las figuras 1 a 6, las líneas discontinuas marcan la sección del tronco por on s'ha de mesurar el perímetro en cada cas.
En las figuras 1 a 6, las líneas discontinuas marcan la sección del tronco por donde se debe medir el perímetro en cada caso.

ANNEX II

Críteris generals basats en dimensions, edat o coeficient de monumentalitat

1. Dimensions

a) Es considerarà que posseeix un valor excepcional qualsevol exemplar que reunisca una de les condicions següents:

i. Perímetre de tronc (o alternativament alçària en el cas d'espècies esveltes) igual o superior al 85% del valor màxim observat per a l'espècie a la Comunitat Valenciana, sempre que eixe valor màxim no siga inferior a l'esperable en exemplars anyencs de la seua espècie. Per a les espècies incloses en la taula 1 es consideraran els valors màxims de referència assenyalats en aquesta.

ii. Perímetre de tronc (o alternativament alçària en el cas d'espècies esveltes) igual o superior al 70% del valor màxim observat per a l'espècie a la Comunitat Valenciana, per als exemplars protegits genèricament.

b) Es considerarà que posseeix un valor notable qualsevol exemplar que reunisca una de les condicions següents:

i. Perímetre de tronc (o alternativament alçària en el cas d'espècies esveltes) igual o superior al 70% del valor màxim trobat per a l'espècie a la Comunitat Valenciana, sempre que eixe valor màxim no siga inferior a l'esperable en exemplars anyencs de la seua espècie. Per a les espècies incloses en la taula 1 es consideraran els valors màxims de referència assenyalats en la mateixa.

ii. Perímetre de tronc (o alternativament alçària en el cas d'espècies esveltes) igual o superior al valor establert per a la protecció genèrica dels exemplars.

iii. Perímetre de tronc superior a 3,5 m per a exemplars de *Olea europea*.

2. Edat

a) Es considerarà que posseeix un valor excepcional qualsevol exemplar l'edat del qual siga igual o superior a 500 anys.

b) Es considerarà que posseeix un valor notable qualsevol exemplar l'edat del qual estiga compresa entre els 350 i els 499 anys, inclusivament.

La valoració de l'edat es realitzarà atenent l'edat certa dels exemplars, obtinguda aquesta per estimació directa o per testimonis fidedignos, o bé a través d'estimacions basades en publicacions científiques contrastades o argumentacions metodològicament sòlides.

3. Coeficient de monumentalitat

a) Es considerarà que posseeix un valor excepcional qualsevol exemplar el coeficient de monumentalitat del qual siga igual o superior a 2,00.

b) Es considerarà que posseeix un valor notable qualsevol exemplar el coeficient de monumentalitat del qual siga igual o superior a 1,40.

El càlcul del coeficient de monumentalitat (Cm) s'efectuarà aplicant la fórmula següent:

$$Cm = 0,17 Vf1 + 0,17 Vf2 + 0,08 Vf3 + 0,33 Vf4 + 0,17 Vf5 + 0,04 Vf6 + 0,04 Vf7$$

on

V és la valoració del factor en una escala de 0 a 4 (0, absència de valor o sense valor conegut; 1, valor escàs; 2, valor mitjà; 3, valor notable; 4, valor extraordinari)

fi és cadascun dels factors que han de tindre's en compte (f1, grandària; f2, edat; f3, port; f4, historicocultural; f5, científic; f6, ambiental; f7, recreatiu).

Taula 1. Valors màxims de referència per a les espècies que s'indiquen

Tàxon	Perímetre de tronc (m)	Alçària (m)
<i>Arbutus unedo</i> L.	2,96	
<i>Celtis australis</i> L.	5,79	
<i>Ceratonía siliqua</i> L.	9,4	

ANEXO II

Críteris generales basados en dimensiones, edad o coeficiente de monumentalidad

1. Dimensiones

a) Se considerará que posee un valor excepcional cualquier ejemplar que reúna una de las siguientes condiciones:

i. Perímetro de tronco (o alternativamente altura en el caso de especies esbeltas) igual o superior al 85% del valor máximo observado para la especie en la Comunidad Valenciana, siempre que dicho máximo no sea inferior al esperable en ejemplares añosos de su especie. Para las especies incluidas en la tabla 1 se considerarán los valores máximos de referencia señalados en la misma.

ii. Perímetro de tronco (o alternativamente altura en el caso de especies esbeltas) igual o superior al 70% del valor máximo observado para la especie en la Comunidad Valenciana, para los ejemplares protegidos genéricamente.

b) Se considerará que posee un valor notable cualquier ejemplar que reúna una de las siguientes condiciones:

i. Perímetro de tronco (o alternativamente altura en el caso de especies esbeltas) igual o superior al 70% del valor máximo encontrado para la especie en la Comunidad Valenciana, siempre que dicho máximo no sea inferior al esperable en ejemplares añosos de su especie. Para las especies incluidas en la tabla 1 se considerarán los valores máximos de referencia señalados en la misma.

ii. Perímetro de tronco (o alternativamente altura en el caso de especies esbeltas) igual o superior al valor establecido para la protección genérica de los ejemplares.

iii. Perímetro de tronco superior a 3,50 m para ejemplares de *Olea europea*.

2. Edad

a) Se considerará que posee un valor excepcional cualquier ejemplar cuya edad sea igual o superior a 500 años.

b) Se considerará que posee un valor notable cualquier ejemplar cuya edad esté comprendida entre los 350 y los 499 años, inclusive.

La valoración de la edad se realizará atendiendo a la edad cierta de los ejemplares, obtenida ésta por estimación directa o por testimonios fidedignos, o bien a través de estimaciones basadas en publicaciones científicas contrastadas o argumentaciones metodològicament sòlides.

3. Coeficiente de monumentalidad

a) Se considerará que posee un valor excepcional cualquier ejemplar cuyo coeficiente de monumentalidad sea igual o superior a 2,00.

b) Se considerará que posee un valor notable cualquier ejemplar cuyo coeficiente de monumentalidad sea igual o superior a 1,40.

El cálculo del coeficiente de monumentalidad (Cm) se efectuará aplicando la siguiente fórmula:

$$Cm = 0,17 Vf1 + 0,17 Vf2 + 0,08 Vf3 + 0,33 Vf4 + 0,17 Vf5 + 0,04 Vf6 + 0,04 Vf7$$

donde

V es la valoración del factor en una escala de 0 a 4 (0, ausencia de valor o sin valor conocido; 1, valor escaso; 2, valor medio; 3, valor notable; 4, valor extraordinario)

fi es cada uno de los factores que deben tenerse en cuenta (f1, tamaño; f2, edad; f3, porte; f4, histórico-cultural; f5, científico; f6, ambiental; f7, recreativo).

Tabla 1. Valores máximos de referencia para las especies que se indican

Taxon	Perímetro de tronco (m)	Altura (m)
<i>Arbutus unedo</i> L.	2,96	
<i>Celtis australis</i> L.	5,79	
<i>Ceratonía siliqua</i> L.	9,40	

<i>Cupressus sempervirens</i> L.	3,34	
<i>Ficus carica</i> L.	4,25	
<i>Juglans regia</i> L.	3,88	
<i>Juniperus oxycedrus</i> L.	2,79	
<i>Juniperus thurifera</i> L.	6,74	
<i>Olea europaea</i> L.	10,16	
<i>Phoenix canariensis</i> Chabaud		24,4
<i>Phoenix dactylifera</i> L.		26,18
<i>Pinus halepensis</i> Mill.	5,64	
<i>Pinus nigra</i> Arnold	3,97	
<i>Pinus pinea</i> L.	5,33	
<i>Pistacia lentiscus</i> L.	2,9	
<i>Populus alba</i> L.	6,3	
<i>Populus nigra</i> L.	7	
<i>Prunus dulcis</i> (Mill.) D. A. Webb	2,78	
<i>Quercus faginea</i> Lam.	7,85	
<i>Quercus ilex</i> L.	6,55	
<i>Quercus suber</i> L.	4,5	
<i>Taxus baccata</i> L.	6,5	
<i>Tilia platyphyllos</i> Scop.	4,6	
<i>Ulmus minor</i> Mill.	9,71	
<i>Washingtonia filifera</i> (Linden ex André) H. Wendl.		25,5
<i>Washingtonia robusta</i> H. Wendl.		28,2

ANNEX III

Estimació de l'entorn de protecció d'arbres o exemplars arboris

L'extensió de l'entorn de protecció quedarà definida per un cercle de radi R, expressat en metres, mesurat des del centre o centroide de la secció base del tronc, o del conjunt dels troncs si l'individu compta amb diversos sorgint del mateix cep o sistema radical. El radi R s'establirà segons la tipologia de l'exemplar:

a) Per a exemplars esvelts (si la seua alçària és superior a diàmetre màxim copa / 2 + 10), R és igual a la seua alçària.

b) Per a exemplars de la família Arecaceae (palmeres), R és igual a 10 metres.

c) Per a la resta d'exemplars, R és igual al diàmetre màxim de copa / 2 + 10.

ANNEX IV

Dades que han de recopilar-se per a cada arbre o arbreda

1. Per a arbres:

a) Nom científic de l'espècie.

b) Nom popular pel qual es coneix l'exemplar, si és el cas.

c) Localització

– Coordenades UTM en la base del tronc (Datum ETRS89, fus 30).

– Província.

– Terme municipal.

– Paratge (nom; i referència SIGPAC o adreça postal completa).

d) Característiques biomètriques

– Perímetre normal del tronc o braços.

– Diàmetre màxim de copa.

– Alçària.

e) Persones o entitats propietàries.

f) Motius que justifiquen la seua protecció (no més de 500 paraules).

<i>Cupressus sempervirens</i> L.	3,34	
<i>Ficus carica</i> L.	4,25	
<i>Juglans regia</i> L.	3,88	
<i>Juniperus oxycedrus</i> L.	2,79	
<i>Juniperus thurifera</i> L.	6,74	
<i>Olea europaea</i> L.	10,16	
<i>Phoenix canariensis</i> Chabaud		24,4
<i>Phoenix dactylifera</i> L.		26,2
<i>Pinus halepensis</i> Mill.	5,64	
<i>Pinus nigra</i> Arnold	3,97	
<i>Pinus pinea</i> L.	5,33	
<i>Pistacia lentiscus</i> L.	2,90	
<i>Populus alba</i> L.	6,30	
<i>Populus nigra</i> L.	7,00	
<i>Prunus dulcis</i> (Mill.) D. A. Webb	2,78	
<i>Quercus faginea</i> Lam.	7,85	
<i>Quercus ilex</i> L.	6,55	
<i>Quercus suber</i> L.	4,50	
<i>Taxus baccata</i> L.	6,50	
<i>Tilia platyphyllos</i> Scop.	4,60	
<i>Ulmus minor</i> Mill.	9,71	
<i>Washingtonia filifera</i> (Linden ex André) H. Wendl.		25,5
<i>Washingtonia robusta</i> H. Wendl.		28,2

ANEXO III

Estimación del entorno de protección de árboles o ejemplares arbóreos

La extensión del entorno de protección quedará definida por un círculo de radio R, expresado en metros, medido desde el centro o centroide de la sección base del tronco, o del conjunto de los troncos si el individuo cuenta con varios surgiendo de la misma cepa o sistema radical. El radio R se establecerá según la tipología del ejemplar.

a) Para ejemplares esbeltos (si su altura es superior a diámetro máximo copa / 2 + 10), R es igual a su altura.

b) Para ejemplares de la familia Arecaceae (palmeras), R es igual a 10 metros.

c) Para el resto de ejemplares, R es igual al diámetro máximo de copa / 2 + 10.

ANEXO IV

Datos que deben recopilarse para cada árbol o arboleda

1. Para árboles:

a) Nombre científico de la especie.

b) Nombre popular por el que se conoce el ejemplar, en su caso.

c) Localización

– Coordenadas UTM en la base del tronco (Datum ETRS89, huso 30).

– Provincia.

– Término municipal.

– Paraje (nombre; y referencia SIGPAC o dirección postal completa).

d) Características biométricas

– Perímetro normal del tronco o brazos.

– Diámetro máximo de copa.

– Altura.

e) Personas o entidades propietarias.

f) Motivos que justifican su protección (no más de 500 palabras).



2. Per a arbredes:

- a) Nom de l'arbreda.
- b) Característiques de l'arbreda (en particular, tipus de formació que es tracte i indicació de les espècies dominants, si les haguera).
- c) Localització
 - Coordenades UTM del centroide (Datum ETRS89, fus 30).
 - Província.
 - Terme municipal.
 - Paratge (nom; i referència SIGPAC o adreça postal completa).
- d) Persones o entitats propietàries.
- e) Motius que justifiquen la seua protecció (no més de 500 paraules).
- f) Dades individualitzats d'exemplars arboris destacats, especificant els assenyalats en l'apartat 1a), b), c), d) i e) d'este annex.
- g) Delimitació geogràfica de l'àrea de l'arbreda en arxiu vectorial georeferenciat (Datum ETRS89, fus 30).

2. Para arboledas:

- a) Nombre de la arboleda.
- b) Características de la arboleda (en particular, tipo de formación de que se trate e indicación de las especies dominantes, si las hubiere).
- c) Localización
 - Coordenadas UTM del centroide (Datum ETRS89, huso 30).
 - Provincia.
 - Término municipal.
 - Paraje (nombre; y referencia SIGPAC o dirección postal completa).
- d) Personas o entidades propietarias
- e) Motivos que justifican su protección (no más de 500 palabras).
- f) Datos individualizados de ejemplares arbóreos destacados, especificando los señalados en el apartado 1a), b), c), d) y e) de este anexo.
- g) Delimitación geográfica del área de la arboleda en archivo vectorial georeferenciado (Datum ETRS89, huso 30).